









LEGENDA:

-  kamenná rovnanina
-  hrana nového opevnění – betonová zeď
-  hranice parcel dle KN
-  stávající zaměřené břehové hrany
-  kanalizace
-  nadzemní kabel NN
-  nadzemní sdělovací kabel
-  podzemní sdělovací kabel

Zodpovědný projektant	Vypracoval	Technická kontrola	<div><div>MULTIAQUA S.R.O.</div><div>VEVERKOVA 1343</div><div>500 02 HRADEC KRÁLOVÉ</div><div>Číslo: 60113111 TEL. +420 498 500 227</div><div>DIČ: CZ60113111 FAX +420 498 500 320</div></div> <div><div>multi</div><div>aQua</div></div>	
Ing. Ladislav Malý	Ing. Ladislav Malý	Ing. Lubor Dítě		
Kraj: Královéhradecký			Obec: Lámpertice	
Investor: Povodí Labe, státní podnik, Víta Nejedlého 951, 500 03 Hradec Králové				
Lampertický potok, Lámpertice, rekonstrukce koryta, ř. km 1,230 – 2,785			Stupeň	DSJ
			Datum	duben 2016
			Zakázkové číslo	M16/032
			Formát	3 x A4
Koordinační situační výkres – SO 01			Měřítko:	Číslo přílohy:
			1: 100	C.2.1

Předložená dokumentace je duševním vlastnictvím firmy Multiaqua s.r.o., Hradec Králové